


PIIRIPROTOKOLL nr LY2307042359
Põlva maakond Räpina vald Vändra küla
Kure

Käesolev piiriprotokoll on koostatud maamõõtja Rein Mirka (maakorraldustööde tegevuslitsents nr 692) poolt piiri ja piirimärkide maastikul kättenäitamise kohta.

Puudutatud katastriüksused ja –isikud

Katastriüksus	Omanik	Kutse saadetud	Osalet kättenäitamisel	Allkiri
Kure 87901:002:0862	Enn Kübard	suuline kutse	08.11.2024	
Kure 87901:002:0862	Forest Reserves OÜ reg. kood 11603960	suuline kutse	---	
Tartu-Petseri 61,7-64,3 km 87901:002:1152	EV, Kliimaministeerium, AS Eesti Raudtee reg. kood 11575838 hoonestusõigus	e-kiri	---	
Kumalangu 87901:002:0065	Sonja Sepp	28.10.2024	---	
Tamme 87901:001:0314	Anne Lambing	28.10.2024	---	
Tammemetsa 87901:001:0315	Tava Mets OÜ reg. kood 10320326	e-kiri	---	
Soo 87901:002:0055	Kannelde osaühing reg. kood 10883779	28.10.2024	08.11.2024	
Illumetsa metsekond 59 87901:002:0993	Eesti Vabariik, volitatud esindaja RMK	e-kiri	---	

Piirikirjeldus – Kure


Piiripunkti nr	Piiripunkti vorm	Piiri kulgemise viis	Märkus	Paigalduse info	Piir kindlaks tehtud
1	metalltoru	sirgjooneline	---	paigaldatud	---
2	metalltoru	sirgjooneline	---	taastatud	---
3	metalltoru	sirgjooneline	---	taastatud	---
4	metalltoru	sirgjooneline	---	paigaldatud	---
5	veekogu telje punkt	veekogu telg	---	---	---
10	veekogu telje punkt	sirgjooneline	---	---	---
11	metalltoru	sirgjooneline	---	paigaldatud	---
12	metalltoru	sirgjooneline	---	olemasolev	---
13	metalltoru	sirgjooneline	---	olemasolev	---

Piiride kindlakstegemine: -**Märkused:**

- 1) Punktidesse nr. 4 ja 11 on paigaldatud metalltorud vastavalt maa jagamise plaanile.
- 2) Piiripunktidesse nr. 2 ja 3 on piirimärk taastatud kasutades varasema Kure maaüksuse mõõdistamise andmeid ning Soo maaüksuse mõõdistamise andmeid.
- 3) Piiripunktis nr. 1 eelnevalt piirimärki ei olnud (naabermaaüksuse Kumalangu piiriprotokollis on kirjeldatud - analüütiline punkt, piiripunkt looduses tähistamata). Käesolev töö käigus paigaldati punkti nr. 1 metalltoru, kasutades Kumalangu maaüksuse mõõdistamise andmeid.

Piirikirjeldus – Kuremetsa

Piiripunkti nr	Piiripunkti vorm	Piiri kulgemise viis	Märkus	Paigalduse info	Piir kindlaks tehtud
5	veekogu telje punkt	sirgjooneline	---	---	---
6	metalltoru	sirgjooneline	---	paigaldatud	---
7	piirikivi	sirgjooneline	---	olemasolev	---
8	piirikivi	veekogu telg	---	olemasolev	---
9	metalltoru	sirgjooneline	---	paigaldatud	---
10	veekogu telje punkt	veekogu telg	---	---	---



/Enn Kübard/

Piiride kindlakstegemine: -

Märkused:

- 1) Punktidesse nr. 6 ja 9 on paigaldatud metalltorud vastavalt maa jagamise plaanile.

Asjaosaliste märkused ja taotlused.

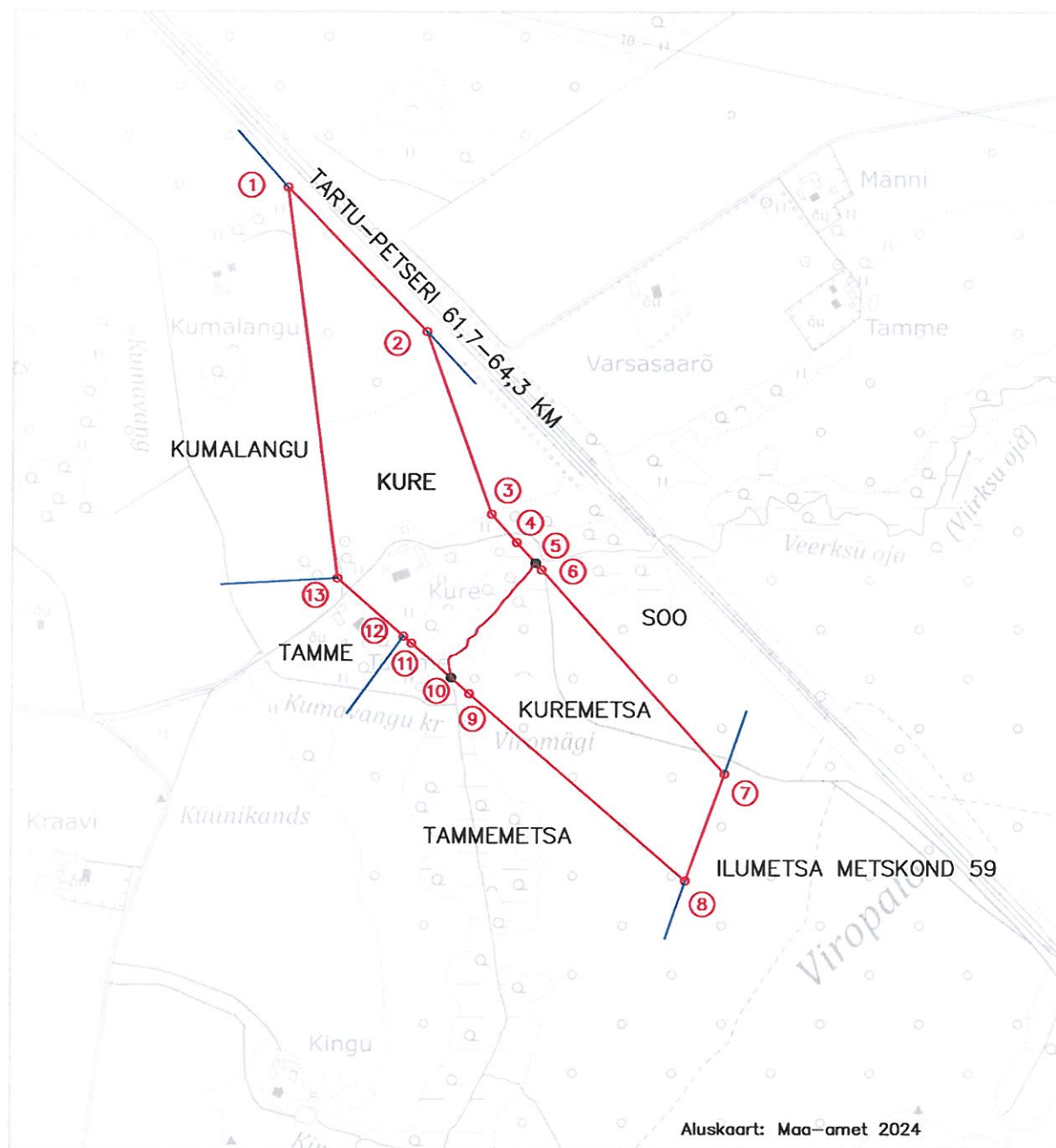
- 1) Kumalangu mü. omanik Sonja Sepp helistas, et on kutse kätte saanud ja on kutses toodud andmete alusel piirimärkidega iseseisvalt tutvunud, on nende asukohtadega nõus ning ei soovi piiride maastikul kättenäitamisel osaleda ega piiriprotokolli allkirjastada.
- 2) Tamme mü. omanik Anne Lambing helistas, et on teadlik piiride kulgemisest ja piirimärkide asukohtadest ning ei soovi piiride maastikul kättenäitamisel osaleda ega piiriprotokolli allkirjastada.



/Enn Kübard/

Piiripunktide ja piiride skeem

piiriprotokoll nr. LY2307042359 Lisa



LEPPEMÄRGID

- katastriüksuse piir
- registreeritud katastriüksuse piir
- tähistatud piiripunkt
- tähistamata piiripunkt
- ③ piiripunkti number

[Handwritten signature] /Enn Kübard/